

Ausflugspunkte:

- 1 Pflanzenhof Frewein - Zirbenshop**
Eligiusweg 3, 8741 Weißkirchen, Tel.: +43 3577 81585 u. +43 650 412 6612
Mo-Sa: 9-12 Uhr u. Mo, Di, Do, Fr: 15-18 Uhr, www.zirbenshop.at
- 2 UrNatur - Hofladen und 24h-Selbstbedienungsshop**
Griesmoarweg 2, 8741 Weißkirchen, Tel.: +43 660 7120600
Hofladen: Mo-Fr: 08:30-12:30 Uhr u. Mo, Di, Do, Fr: 15-18 Uhr
Sa: 08:30-12 Uhr/ SB-Automat: 0-24 Uhr, www.urnatur.at
- 3 Edelsteine Krampfl**
Bahnhofstraße 7, 8741 Weißkirchen, Tel.: +43 3577 8111
Mo-Fr: 9-18 Uhr, Sa: 9-12 Uhr, www.edelsteine-krampfl.com

Gastro/Verpflegung:

- 1 Bäckerei-Cafe Pirker**
Hauptplatz 5, 8741 Weißkirchen, Tel.: +43 (0)3577 81991
Mo-Fr: 6-12 Uhr u. 15-18 Uhr, Sa: 06:30-12 Uhr
- 2 Cafellisch**
Stubalpenstraße 4, 8741 Weißkirchen, Tel.: +43 (0)664 3132728
Di-Sa: 07:30-18 Uhr, So: 9-18 Uhr
- 3 Gasthaus Tavolato**
Zeltwegerstraße 1, 8741 Weißkirchen, Tel.: +43 (0)3577 82208
Do-Mo: 9-14 Uhr sowie ab 18 Uhr
- 4 K.U.K. Wirtshaus**
Judenburgerstraße 13, 8741 Weißkirchen, Tel.: +43 (0)3577 82255
Mi-Sa: 10:30-14:30 Uhr u. 17:30-23 Uhr; So: 11-18 Uhr
- 5 Mostschenke Reistenhof (Eibensteiner)**
Zeltwegerstraße 9, 8741 Weißkirchen, Tel.: +43 (0)3577 81865
geöffnet von Mai-Oktober: Do-Sa ab 16 Uhr
- 6 Gasthaus Liebmann**
Fisching 16, 8741 Weißkirchen, Tel.: +43 (0)3577 81674
Fr-Mo: ab 10 Uhr

Herzklopfen spüren in der Region Murtal

Weißkirchen bildet mit Obdach & Judenburg das „Zirbenland Steiermark“, in dem alle eines gemeinsam haben: die Liebe zur Natur, zum Wandern, Schwammerlsuchen und natürlich zum Hausberg, dem „Zirbitzkogel“. Von Fisching aus lässt sich eine genüssliche Rundtour starten, bei der man vor allem die kulinarischen Seiten der Region entdecken kann.



IMPRESSUM:

Dieses Projekt wird mit Regionalmitteln aus dem Steiermärkischen Landes- und Regionalentwicklungsgesetz finanziert.
Herausgeber: Für den Inhalt verantwortlich: ARGE Region Murtal, Red Bull Ring Strasse 1, 8724 Spielberg, 0664 88 929 666, www.murtal-herzklopfen.at
Fotos: Zirbenland Steiermark, Wolfgang Speckner
Layout: Crearteam Pichler KG, Weißkirchen
Druck: Universal Druckerei GmbH



Weißkirchen
auf der Zunge

 **Ausgangspunkt der Tour:
Parkplatz Fisching**
GPS: 47.167520, 14.737981

 **direkt beim Ausgangspunkt**

Weißkirchen auf der Zunge

Herzklopfen spüren...



92

Schwierigkeit: leicht
Streckenlänge: 5 km
Dauer: 01:30 Std.
Höhenmeter: 15 HM
Höhenlage: 674m - 689m

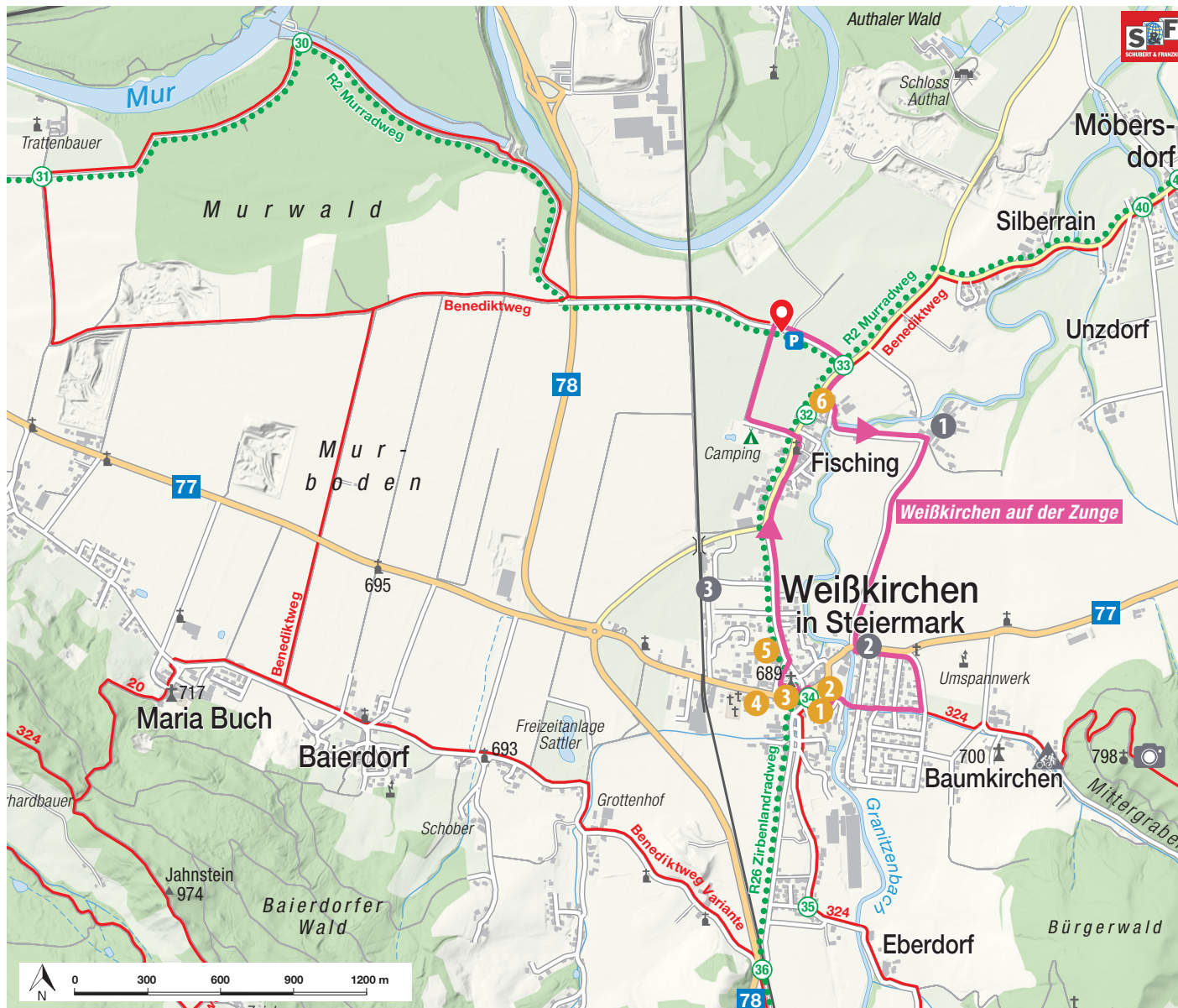
**2000er Gipfel
in der Region Murtal**

www.murtal-herzklopfen.at


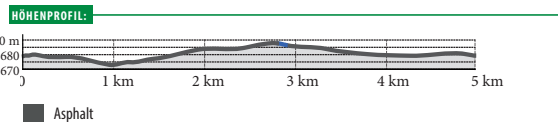
ARGE Region Murtal - Herzklopfen spüren
Red Bull Ring Strasse 1, 8724 Spielberg
info@murtal.at - Tel.: 03577 26600



Dieses Projekt wird mit Regionalmitteln aus dem Steiermärkischen Landes- und Regionalentwicklungsgesetz finanziert.



- LEGENDE:**
- Weißkirchen auf der Zunge
 - Wanderwege
 - Radwege
 - 22 Radknotenpunkte
 - Bike&Hike-Station
 - einzigartige Fotopunkte
 - P Parkplatz



Weißkirchen auf der Zunge

Kulinarische Rundtour durch Weißkirchen

Vom Parkplatz Fishing geht es entlang der asphaltierten Straße in Richtung Bundesstraße. An der Bundesstraße folgen wir rechts dem Gehweg in Richtung Fishing und queren vor dem Gasthaus Liebmann die Straße um links in den Eligiusweg abzubiegen. Wir passieren ein paar Häuser, spazieren auf der wenig befahrenen Asphaltstraße zwischen den Feldern und genießen schöne Ausblicke.

An der Kehre kann man links zum Zirbenschop Frewein abbiegen, hält man sich an der Kreuzung rechts, geht es weiter Richtung Weißkirchen. Am Ortsanfang kommen wir bei UrNatur, einem Hofladen und 24h-Selbstbedienungshshop vorbei. Nach dem Hofladen queren wir die Bundesstraße und folgen dem Gehsteig linker Hand bis zum Zellerkreuz, einem schönen Marterl zwischen zwei uralten Bäumen.

Wir biegen hier rechts ab und folgen der Zellerkreuzstraße bis zu einem Kinderspielplatz. Dort halten wir uns rechts am Fußgängerweg entlang eines kleinen Baches und gelangen direkt in den Ortskern von Weißkirchen. Wir queren den Granitzenbach über eine Brücke und kommen über Burggasse und Hauptplatz zur Pfarrkirche. Über die Zeltwegerstraße geht es zurück – vorbei am Buschenschank Reistenhof/Eibensteiner. Nach dem Campingpark Fishing biegen wir links ab und kommen über Anderle und Plaschg Weg zurück zum Ausgangspunkt.

Tipp: Vom Kinderspielplatz Zellerkreuzstraße führt der Wanderweg 324 zur Maxlankapelle (rd. 1,6 km/30 Min./110 HM), von wo man eine imposante Aussicht auf Weißkirchen und das Murtal genießt.

