

NIMM'S RADL MURTAL RAD & MTB TOUREN

DE
EN



MURTAL.AT



NIMM'S RADL, ZEIG'S WADL!

Wir haben's getan!

1.000 Radln (*Citybikes und Mountainbikes*) wurden vom Red Bull Ring in der Region verteilt. Bei Gemeinden, Gastrobetrieben und Hotels stehen die Radln bereit für Bewohner und Besucher des Murtals.

Und warum?

Damit Sie den besten fahrbaren Untersatz haben, mit dem man die Gegend rund um den Red Bull Ring vom Fahrradsattel aus erkunden kann. Das Motto für alle, die auf zwei Rädern durch das Murtal brausen und den unermüdlichen Entdeckerdrang und Sportsgeist ausleben wollen, lautet also: Nimm's Radl, zeig's Wadl!



GET ON YOUR BIKE AND TOUR!

We have done it!

1.000 bikes (city-bikes and mountain-bikes) were distributed in the region by Red Bull Ring. The bikes stand ready for the inhabitants and visitors of the Murtal, at parishes, catering enterprises and hotels.

And why?

So that you have the best wheels for exploring the area around the Red Bull Ring from the bicycle saddle. The motto for everyone who wants to speed through the Murtal on two wheels and live out their indefatigable urge to discover and give free rein to their sporting spirit is "get on your bike and tour"!



KNOTENPUNKT-SYSTEM

Unser Radwegenetz ist bei weitem nicht kompliziert, trotzdem braucht es eine kurze Gebrauchsanweisung.

Zuallererst sollte gesagt werden, dass wir unsere Radstrecken wie ein Spinnennetz aufgebaut haben. Dabei sind alle Kreuzungen durchnummeriert und werden als Knotenpunkte bezeichnet.

Wir haben dieses System nicht neu erfunden, es hat sich bereits in anderen Ländern bestens bewährt und wir fanden es zu genial, um es nicht auch hier rund um den Red Bull Ring anzuwenden. Darum steht jetzt auf jedem Knotenpunkt eine Knotenpunkttafel mit einer Zoomkarte.

Mit Hilfe unserer Karte kann jeder Radfahrer ganz individuell seine Route zusammenstellen, indem er die Nummern der weiteren Knotenpunkte notiert und diesen dann folgt. Dieses System erlaubt viel mehr Spontanität, denn man kann die Route prinzipiell von Punkt zu Punkt fahren und sie so schnell ändern, wie man sie geplant hat.

Wer wissen möchte, wie viele Kilometer man unterwegs sein wird, der rechnet einfach die einzelnen Strecken zwischen den Knotenpunkten zusammen. Und voilà: Schon hat man sein persönliches (Urlaubs-)Training zusammengestellt. Also bleibt nur mehr eines: Nimm's Radl, zeig's Wadl!



Die Übersichtstafel dient der Orientierung oder als Ausgangspunkt einer jeden Radtour. Die Gebrauchsanweisung sowie eine Karte mit dem Radwegenetz sind darauf enthalten.



Knotenpunktschilder geben Auskunft über den aktuellen Knotenpunkt und die Nummern und Richtungen der benachbarten Punkte.

Die Zoomkarte beinhaltet dieselben Informationen wie die Übersichtstafel, mit dem Unterschied, dass diese kleiner ist und nur einen Auszug der Streckenkarte enthält.



Zwischenwegweiser befinden sich auf der Strecke zwischen den einzelnen Knotenpunkten, um einen Richtungswechsel anzuzeigen.



HUB SYSTEM

Our cycle path network is not at all complicated, but a brief set of instructions will still be useful.

First of all, we should say that we have arranged our cycling routes like a spider's web. All the junctions are consecutively numbered and identified as hubs.

We have not invented this system – it has more than proven itself in other countries, and we thought it was too brilliant for us not to use it here around the Red Bull Ring. So there is now a hub board with a zoom map at every hub.

Using our map, each cyclist can put together his own individual route, by noting the numbers of the other hubs and then following them. This system allows for much more spontaneity, because you can ride the route from point to point and change it as quickly as you planned it.

If you want to know how many kilometres you will be riding, simply add together the individual routes between the hubs. Et voilà, you have already put together your personal (holiday) training. Then there is just one more thing to do: get on your bike and tour!

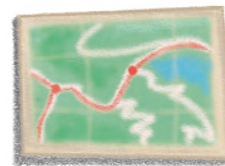


The overview panel acts as an aid to orientation or as the starting point of each cycling tour. Included on this are the instructions and a map with the cycling path network.



Hub panels give information about the current hub and the numbers and directions of the neighbouring hubs.

The zoom map includes the same information as the overview panel, with the difference that it is smaller and contains only an extract of the route map.



Intermediate signposts are to be found on the route between the individual hubs, to indicate a change of direction.



TOUR 1

RED BULL RING TOUR

Start: Red Bull Ring

↔ 55 km

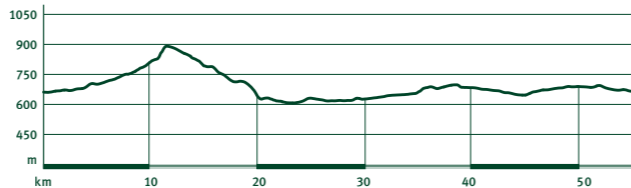
🕒 4:02 Std.

📍 895 m

📍 610 m

▲ 437 m

▼ 437 m



A Red Bull Ring
www.redbullring.com

D Benediktinerabtei Seckau
www.abtei-seckau.at

G Steirerschloßl
www.steirerschloessl.at

B Landhotel Schönberghof
www.landhotel-schoenberghof.com

E G'Schlössl Murtal
www.gschloessl-murtal.at

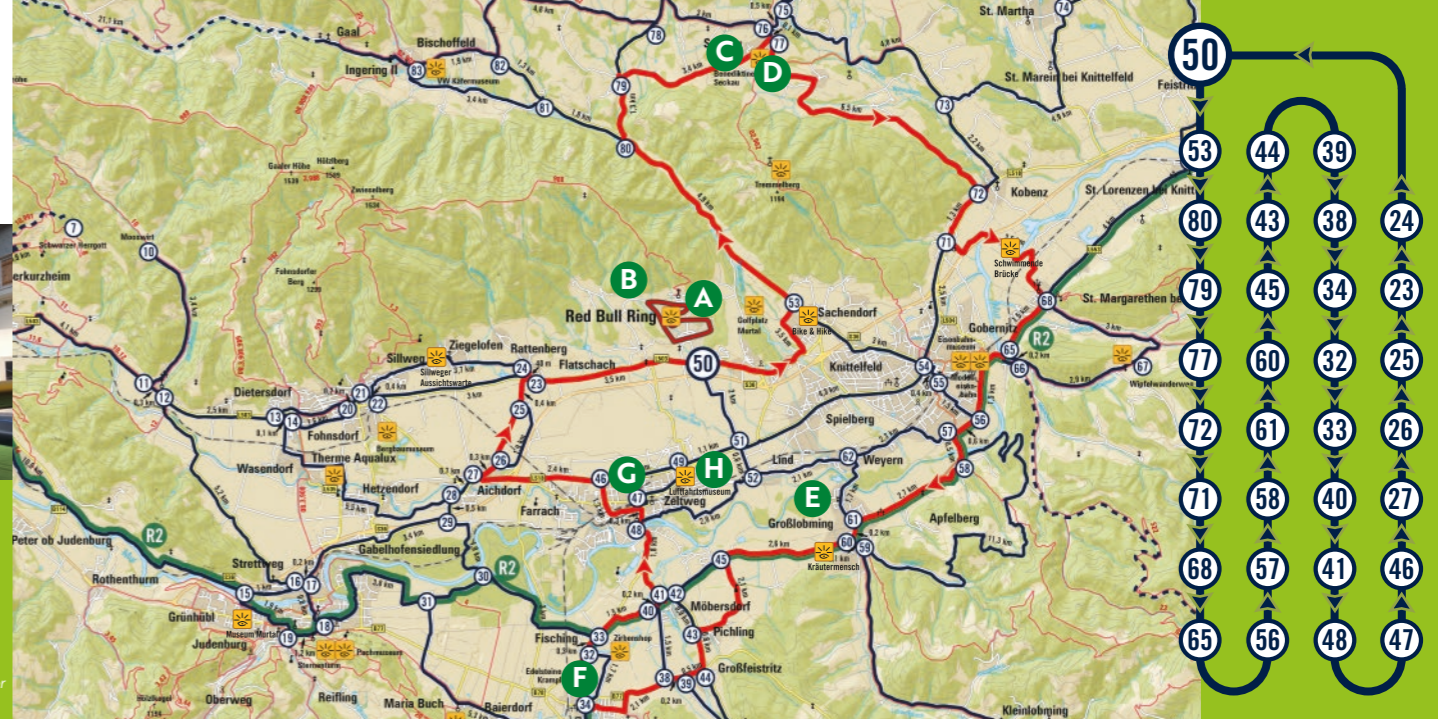
H Luftfahrtsmuseum
www.murtal.at/luftfahrtsmuseum

C Hofwirt
www.hofwirt.at

F Edelsteine Krampfl
www.edelsteine-krampfl.com



Foto A © Lucas Pripfl, Foto D © Michael Koenigshofer
Foto E © Philip Platzer, Foto H © HGM



TOUR 2

ZIRBENLAND TOUR

Start: Weißkirchen Hauptplatz

↔ 54 km

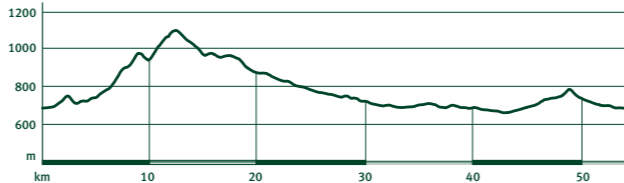
🕒 4:38 Std.

📍 1100 m

📏 661 m

▲ 790 m

▼ 790 m



A Zirbeshop Frewein
www.zirbenshop.at



B Edelsteine Krامل
www.edelsteine-krامل.com



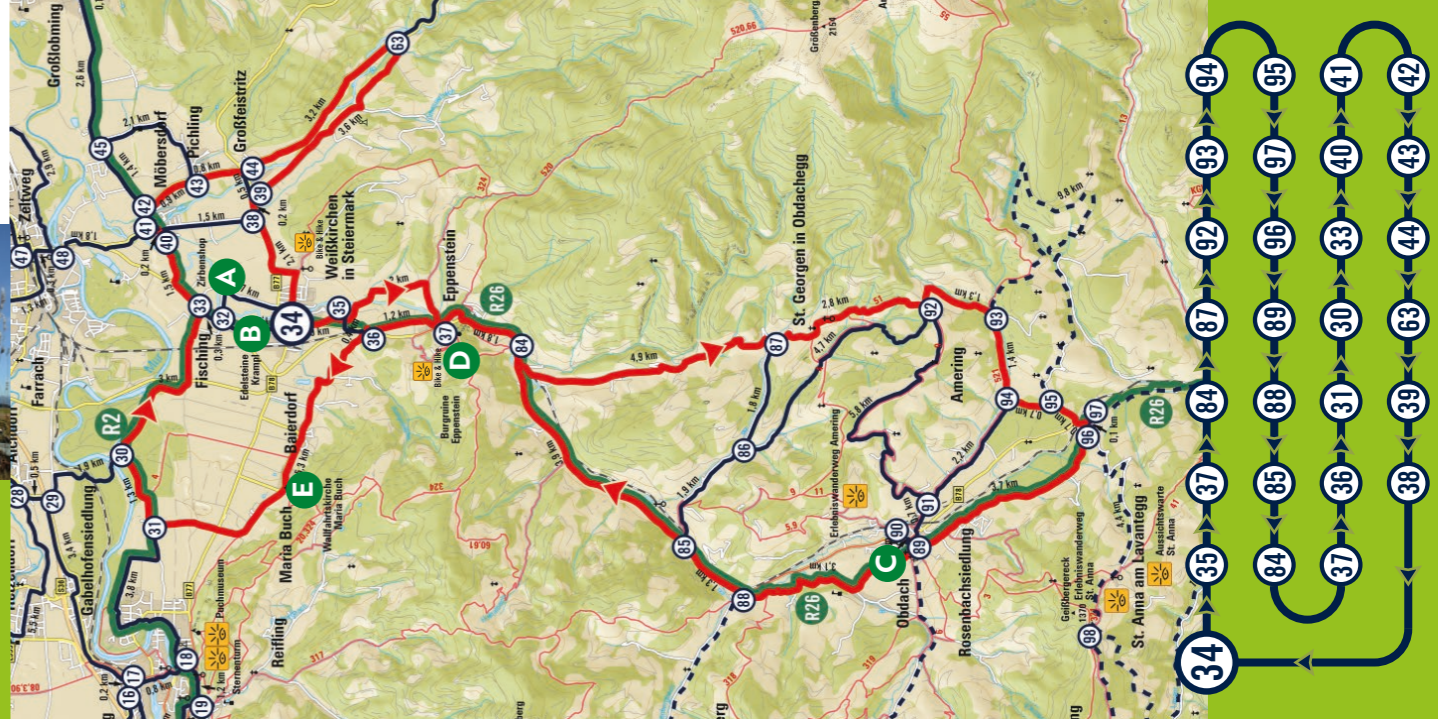
C Bauern Genussladen Mandl
www.bauern-genussladen.at



E Wallfahrtskirche Maria Buch
wallfahrtskirche-maria-buch.at



Foto A © Ikarus.cc, Foto B © Toni Muhr
Foto C © Josef Sandriesser, Foto E © Harry Schiffer



TOUR 3

MURTAL TOUR

Start: Red Bull Ring

↔ 47 km

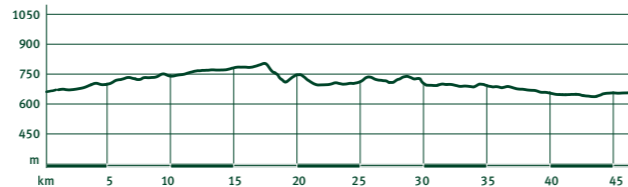
🕒 3:40 Std.

📍 811 m

📍 639 m

▲ 407 m

▼ 407 m



A Red Bull Ring
www.redbullring.com

D Schloss Gabelhofen
www.schloss-gabelhofen.at

G Museum Murtal
www.museum-murtal.at

B AQUALUX Therme Fohnsdorf
www.therme-aqualux.at

E Burgruine Reifenstein
www.murtal.at/burgruine-reifenstein

H Puchmuseum Judenburg
www.puchmuseum.at

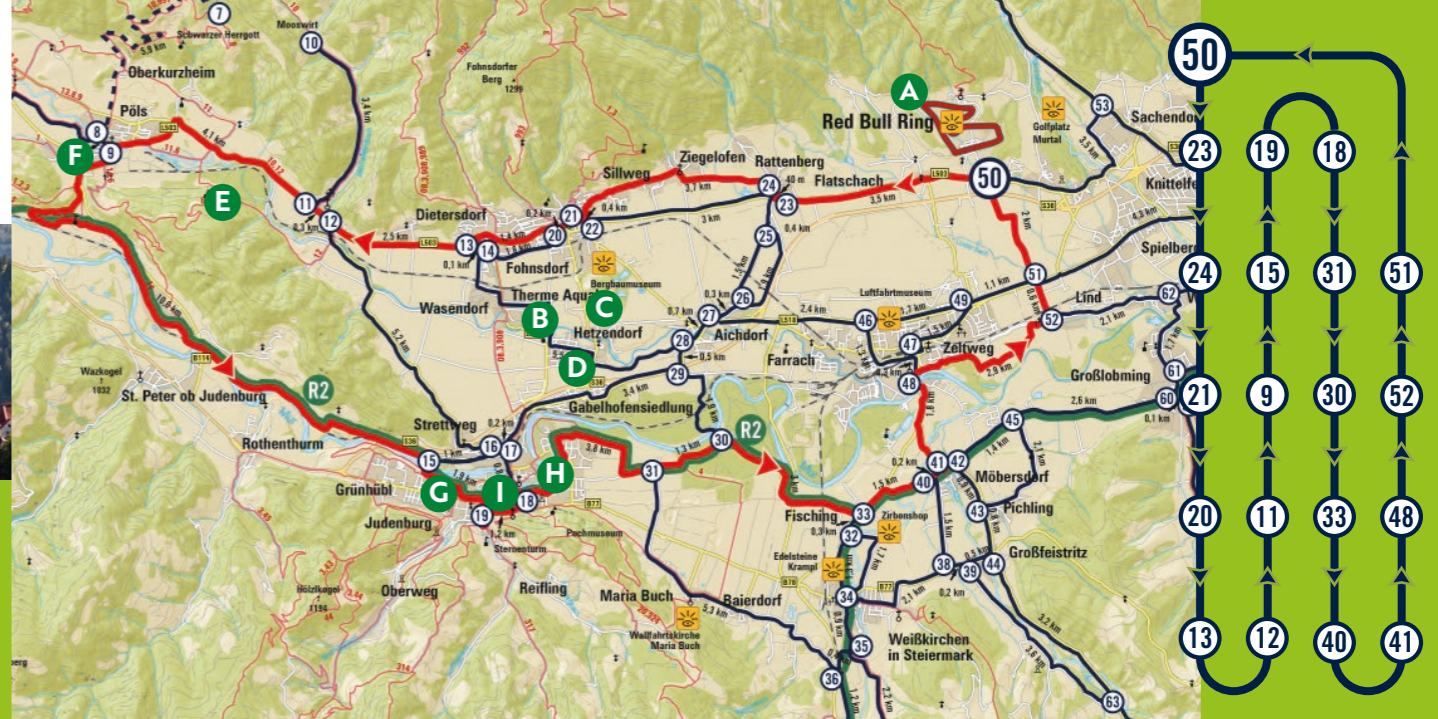
C Bergbaumuseum
www.bergbaumuseum-fohnsdorf.at

F Biobadeteich Pöls
www.murtal.at/biobadeteich

I Sternenturm Judenburg
www.sternenturm.at



Fotos A, B © Armin Walcher
Foto D © Philip Platzer, Foto I © Anita Fössl



TOUR 4

STÄDTETOUR

Start: Judenburg Hauptplatz

↔ 41 km

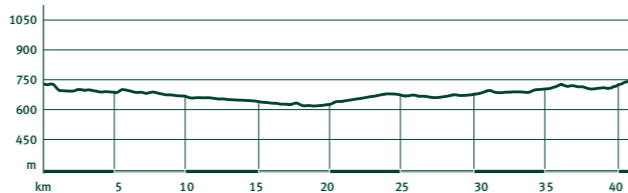
📍 746 m

▲ 257 m

🕒 3:03 Std.

🚶 621 m

▼ 257 m



A Museum Murtal
www.museum-murtal.at

D Kräutermensch
www.kraftkraut.at

G Red Bull Ring
www.redbullring.com

B Puchmuseum Judenburg
www.puchmuseum.at

E G'Schlössl Murtal
www.gschloessl-murtal.at

H AQUALUX Therme Fohnsdorf
www.therme-aqualux.at

C Sternenturm Judenburg
www.sternenturm.at

F Eisenbahnmuseum
eisenbahnmuseum-knittelfeld.at

I Bergbaumuseum
www.bergbaumuseum-fohnsdorf.at



Foto A © Anita Fössl, Foto B © Mitteregger,
Foto D © FS Großlobming, Foto F © Dietmar Rauter



TOUR 5

SECKAU-GAAL TOUR

Start: Seckau Hofwirt

↔ 55 km

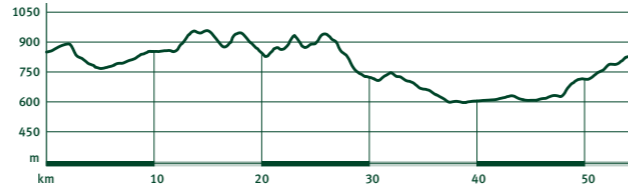
🕒 4:51 Std.

📍 961 m

📍 599 m

▲ 910 m

▲ 891 m



A Hofwirt
www.hofwirt.at

D Käfermuseum Gaal
www.kaefermuseum.at

G Freizeitanlage Zechner
www.freizeitanlage-zechner.at

B Abtei Seckau
www.abtei-seckau.at

E Gaaler Badeteich
www.murtal.at/gaalerteich

H Schwimmende Brücke
www.murtal.at/schwimmende-bruecke

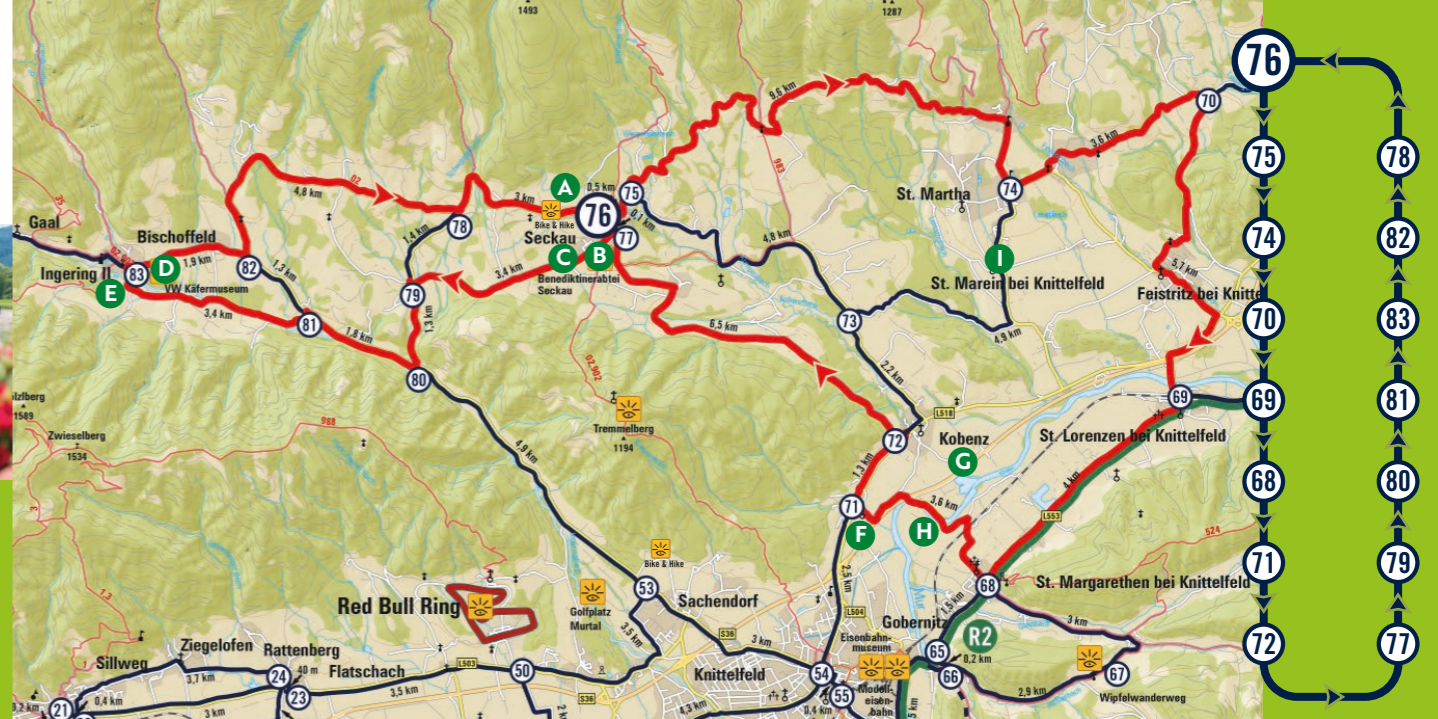
C Lebzelterei Regner
www.regner.at

F Hofladen Herk
www.herk-eier.at

I Wallfahrtskirche St. Marein



Foto A © Philip Platzer,
Fotos D, E, F © Anita Fössl



TOUR 6

THERMENTOUR

Start: Fohnsdorf

↔ 14,5 km

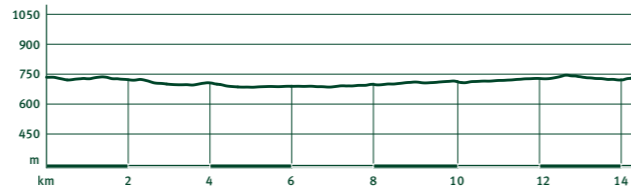
🕒 1:01 Std.

📍 751 m

📍 687 m

▲ 84 m

▲ 84 m



A AQUALUX Therme Fohnsdorf
www.therme-aqualux.at

B Bergbaumuseum Fohnsdorf
www.bergbaumuseum-fohnsdorf.at

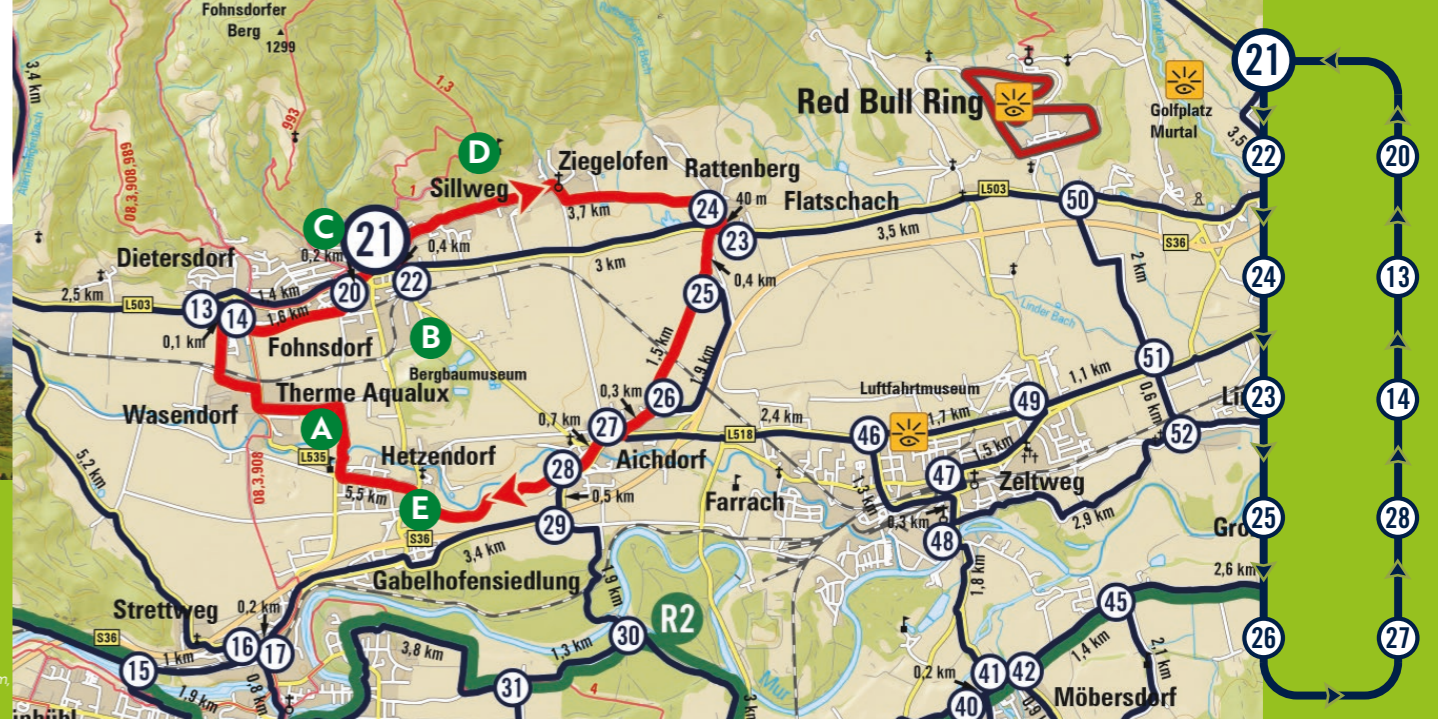
C Burgruine Fohnsdorf
www.murtal.at/burgruine-fohnsdorf

D Sillweger Aussichtswarte
www.murtal.at/sillwegeraussichtswarte

E Schloss Gabelhofen
www.schloss-gabelhofen.at



Foto A © Therme Aqualux, Foto B © Bergbaumuseum,
Foto D © Anita Fässl, Foto E © Wolfgang Spekner



TOUR 7

MURRADWEG TOUR

Start: Weißkirchen Hauptplatz

↔ 36 km

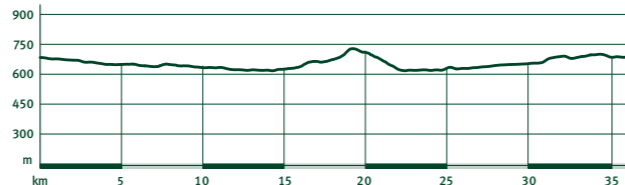
📏 732 m

⬇️ 216 m

🕒 2:35 Std.

👤 618 m

⬆️ 216 m



A Edelsteine Krampfl
www.edelsteine-krampfl.com

C Leichtfried Loden
www.leichtfried-loden.com

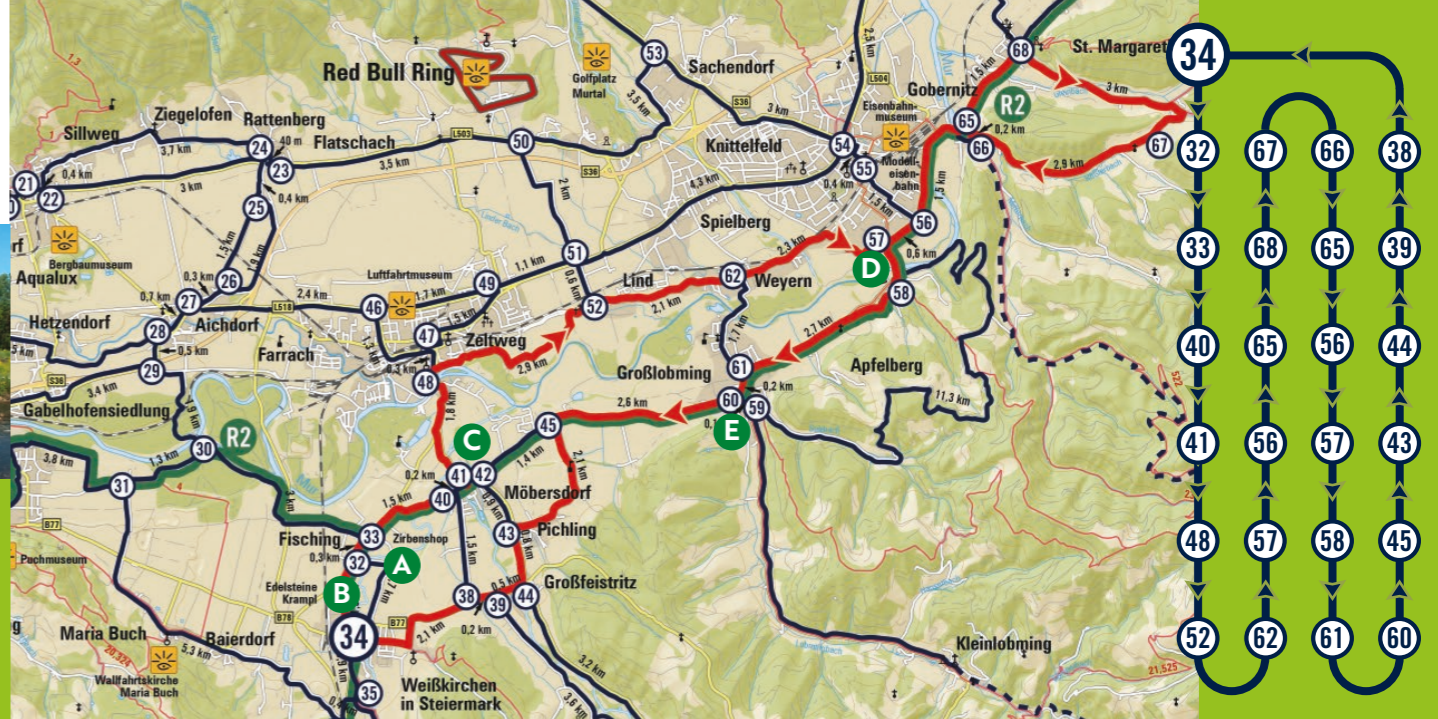
E Kräutermensch
www.kraftkraut.at

B Zirbenschop Frewein
www.zirbenschop.at

D Lässer Au
www.murtal.at/laesserau



Foto A © Toni Muhr, Foto B © Zirbenschop
Foto C © Harry Schiffer, Foto E © Machner



TOUR 8

KNITTELFELD STADTTOUR

Start: Knittelfeld Hauptplatz

↔ 16 km

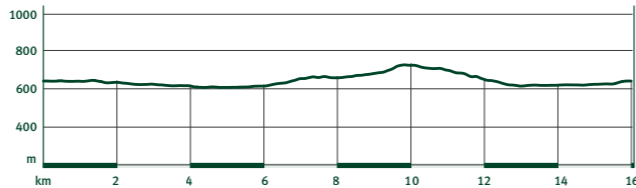
📍 732 m

▲ 160 m

🕒 1:12 Std.

🚶 610 m

▼ 160 m



A Milcherlebniswelt
www.oml.at/erlebniswelt

C Freizeitanlage Zechner
www.freizeitanlage-zechner.at

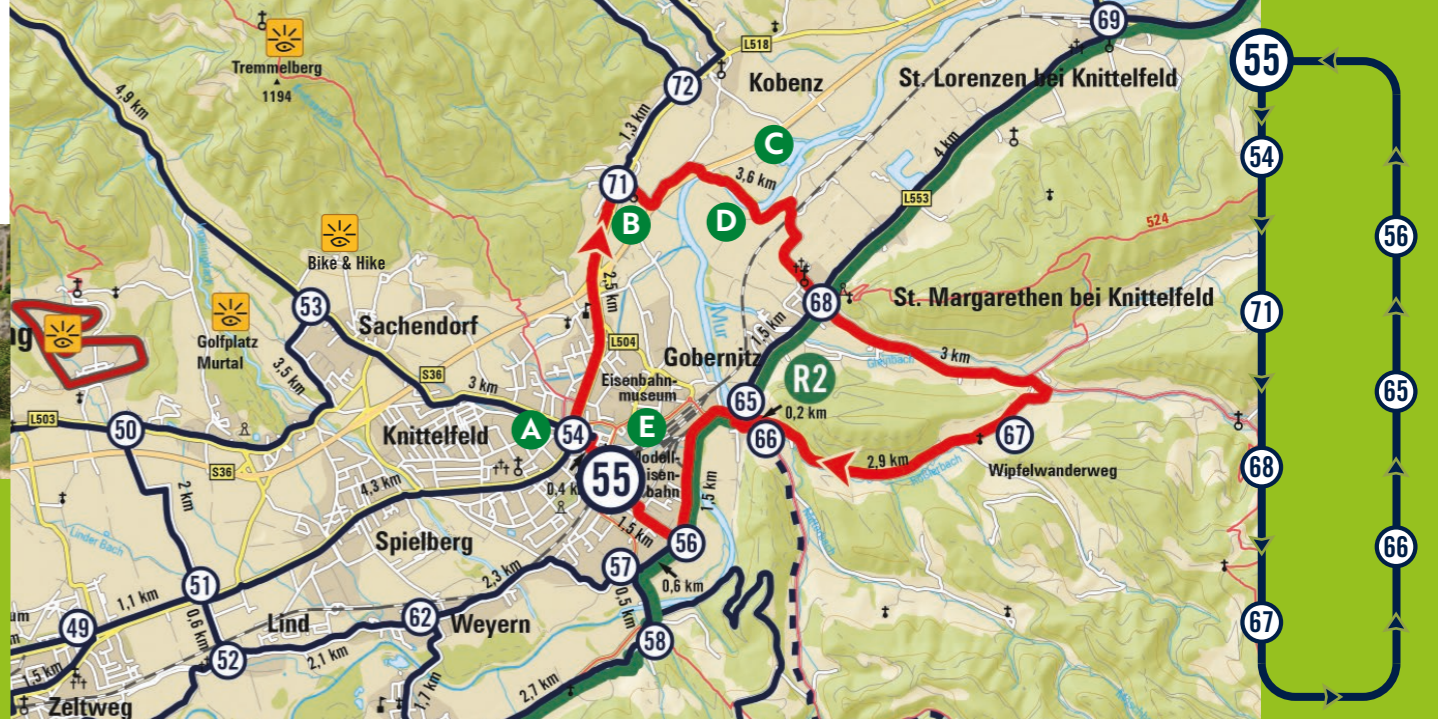
E Modelleisenbahn Knittelfeld
www.modelleisenbahn-knittelfeld.at

B Hofladen Herk
www.herk-eier.at

D Schwimmende Brücke
www.murtal.at/schwimmende-bruecke



Foto A © OML, Foto B © Hofladen Herk,
Foto D © Anita Fössl, Foto E © Modelleisenbahn



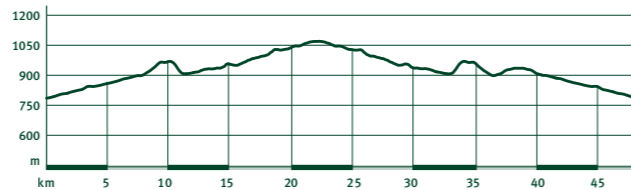
TOUR 9

PÖLSTAL TOUR

Start: Pöls
 ↔ 48 km
 ⌚ 3:52 Std.

📍 1073 m
 🏞️ 789 m

📏 503 m
 📏 503 m



A Burgruine Reifenstein
www.murtal.at/burgruine-reifenstein

B Biobadeteich Pöls
www.murtal.at/biobadeteich

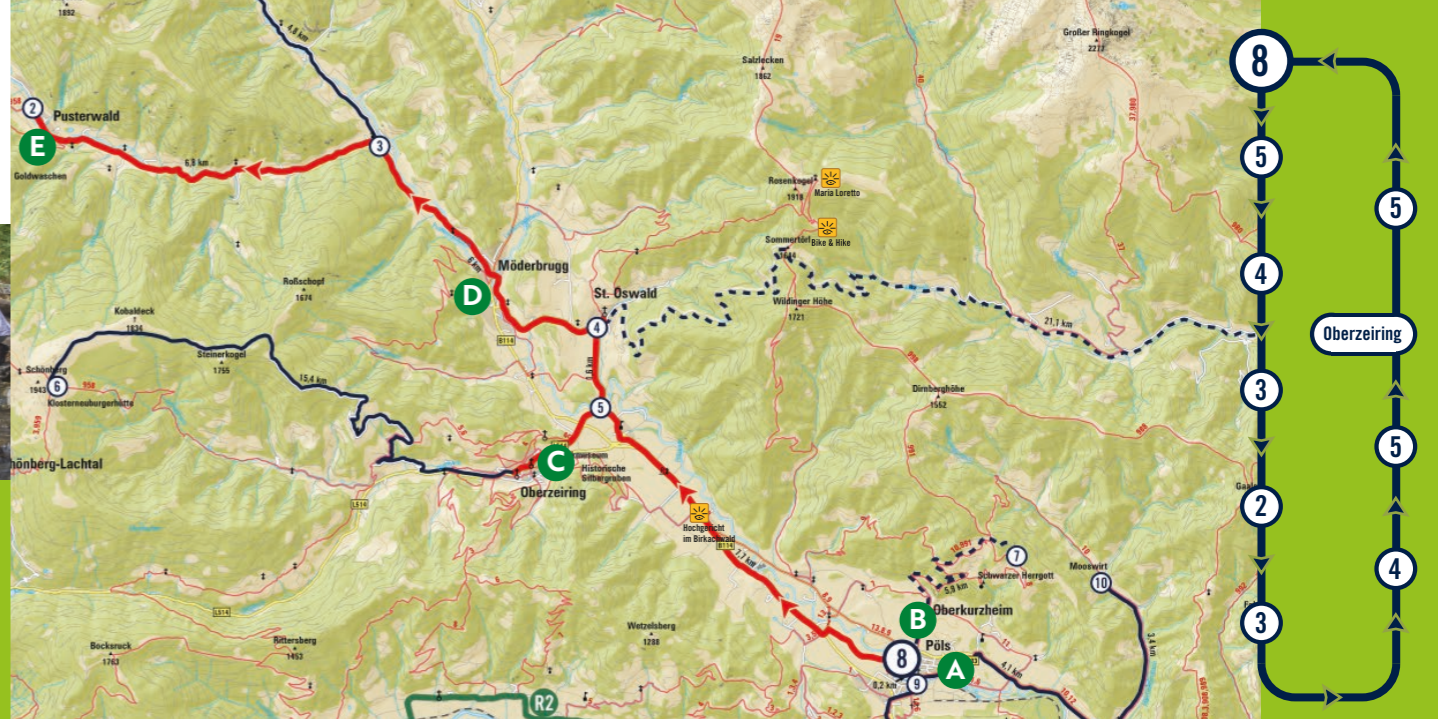
C Schaubergwerk Oberzeiring
www.silbergruben.at

D Freizeitanlage Möderbrugg
www.murtal.at/freizeitanlage

E Goldwaschen
www.murtal.at/goldwaschen



Fotos A, D © TV Murtal,
 Fotos C, D © Markus Beren



Oberzeiring

TOUR 10

RACEBIKE TOUR

Start: Red Bull Ring

↔ 83,8 km

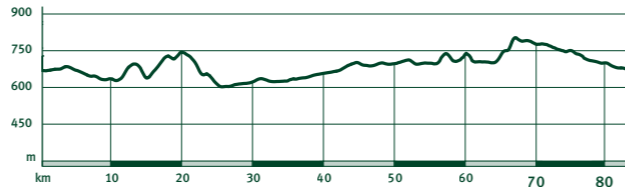
🕒 6,05 Std.

📏 807 m

📏 600 m

▲ 514 m

▼ 514 m



A Red Bull Ring
www.redbullring.com

D G'Schlössl Murtal
www.gschloessl-murtal.com

G Sternenturm Judenburg
www.sternenturm.at

B Wallfahrtskirche St. Marein
www.murtal.at/kirche-stmarein

E Kräutermensch
www.kraftkraut.at

H Puchmuseum Judenburg
www.puchmuseum.at

C Eisenbahnmuseum
eisenbahnmuseum-knittelfeld.at

F Edelsteine Krامل
www.edelsteine-krامل.com

I Biobadeteich Pöls
www.murtal.at/biobadeteich



Foto A © Philip Platzer, Foto E © Tourismusverband Murtal, Foto F © Puch Museum, Foto I © Markus Beren



VOM GENUSSRADFAHREN...



Foto © Wolfgang Speckner

...BIS ZUM MOUNTAINBIKEN



Foto © Lucas Pflüpf

nimm's
Road
MURTAL

MOUNTAINBIKE-TOUREN

Erkundet die Murtaler Bergwelt im Radsattel.

Bei den offiziellen Mountainbike-Touren sind herrliche Ausblicke und besonders schöne Plätze entlang der Touren garantiert. Im Murtal findet ihr die attraktive Tour für eure persönlichen Ansprüche. Mäßige Anstiege aber auch steile Bergabfahrten für den Adrenalinkick begeistern MTB Anfänger und Profis. Entdeckt naturbelassene Trails und spektakuläre Wegführungen.

Eine Vielzahl der MTB Touren starten bei Punkten aus dem Murtaler Radknotensystem. Damit könnt ihr euch von Punkt zu Punkt durch die Region orientieren und eure persönliche Tour individuell gestalten. Entdeckt unendliche Möglichkeiten und Erlebnisse ganz nach eurem Geschmack!



Schwierigkeitsgrad
Difficulty level

Richtungspfeil
Direction indicator



Tournummer
Tour number


Tourname
Name of tour

MOUNTAINBIKE-TOUREN

Explore the Murtal mountains by bike.

On the official mountainbike tours, magnificent views and particularly beautiful places along the tours are guaranteed. In the Murtal you will find an attractive tour for your personal requirements. Moderate climbs but also steep downhill rides for the adrenaline kick inspire MTB beginners and professionals. Discover natural trails and spectacular pathways.

Many of the MTB tours start at points from the Murtal bike system. This allows you to orientate yourself from point to point through the region and individually. Plan your personal tour. Discover endless possibilities and experiences according to your taste!



VERHALTENSREGELN UND EHRENKODEX FÜR MOUNTAINBIKER

Jeder von uns trägt mit seinem Verhalten zur Meinung und Toleranz der Öffentlichkeit und der politischen Entscheidungsträger gegenüber der Sportart Mountainbike bei.

Ein Miteinander funktioniert ganz sicher, davon sind wir überzeugt! Es sollten dazu aber einige einfache Spielregeln beachtet werden:

- Rücksichtsvoll begegnen!
Sei rücksichtsvoll und gewähre Wanderern den Vortritt. Überhole im Schrittempo!

- Verständnis zeigen!
Schließe Gatter und Weidezäune und respektiere forstliche Sperrgebiete.
Unfälle sollen dadurch vermieden werden.

- Schone, was du selber genießt:
Querfeldein fahren durch Wald und Wiesen schadet Tieren, Pflanzen und unserem Bikerimage. Bleib auf den freigegebenen Wegen.

- Hinterlasse keinen Abfall.
- Rüste dich gut aus.

BEHAVIOUR RULES AND CODE OF HONOR FOR MOUNTAINBIKER

Each of us influences the opinion and tolerance of the public and political decision-makers towards the sport of mountainbiking.

Working together works for sure, we are convinced of that! However a few simple rules should be followed.

- Be considerate!
Be considerate and give way to hikers.
Overtake with less pace!

- Show understanding!
Close gates and fences.
Respect restricted forest areas.
So accidents can be avoided.

- Protect what you want to enjoy:
Cross-country riding through forests and meadows damages animals, plants and our biker image. Stay on the approved paths.

- Don't leave any waste.
- Use suitable equipment.





MTB TOUR **HASENSATTEL**

Start: Alpenhotel Lanz / Hohentauern

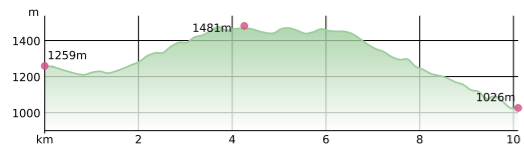
↔ 10,9 km ⚡ 450 hm
🕒 1:30 h 🚲 mittel 🍴 ✓

★★★★★★ **Boden:** (primär) Schotter
Kondition Strecke: Rundtour

★★★★★★ **Roud surfaces:** (mainly) Gravel
Technik Rout tour: Circuit

Aussichtsreiche Mountainbike-Runde von Hohentauern ins Triebental.

Panoramic circle tour from Hohentauern to the Triebental.



MTB TOUR **HÖLLERALMRUNDE**

Start: Mautstation Edelrautestraße / Hohentauern

↔ 11,5 km ⚡ 630 hm
🕒 2:30 h 🚲 mittel 🍴 ✓

★★★★★★ **Boden:** (primär) Schotter
Kondition Strecke: Rundtour

★★★★★★ **Roud surfaces:** (mainly) Gravel
Technik Rout tour: Circuit

Mountainbiketour mit Almerlebnis in Hohentauern.

Mountainbiketour with a mountain adventure in Hohentauern.



MTB TOUR **TRIEBENSTEINRUNDE**

Start: Alpenhotel Lanz / Hohentauern

↔ 11,4 km ⚡ 344 hm
🕒 1:35 h 🚲 mittel 🍴 ✓

★★★★★★ **Boden:** (primär) Schotter
Kondition Strecke: Rundtour

★★★★★★ **Roud surfaces:** (mainly) Gravel
Technik Rout tour: Circuit

Wildromantische MTB Tour durch das Sunkbachtal zur Fels- und Höhlenwelt in Hohentauern.

Romantic MTB Tour through the Sunkbachtal to the rock and cave world in Hohentauern.



MTB TOUR **WICHTELHÜTTE**

Start: Parkplatz Passhöhe / Hohentauern


↔ 7,4 km ⚡ 450 hm
🕒 1:20 h 🚲 leicht 🍴 ✓

★★★★★★ **Boden:** (primär) Schotter
Kondition Strecke: Streckentour

★★★★★★ **Roud surfaces:** (mainly) Gravel
Technik Rout tour: Track course

Traumausblick auf den Bösenstein und die Rottenmanner Tauern.

Overwhelming view to the Bösenstein and the Rottenmanner Tauern.





MTB TOUR HOHE RANACH

Start: Schmelz

↔ 9,1 km

⬆️ 400 hm

🕒 2:00 h

🚲 mittel



★★★★★
Kondition


Boden: Naturpfad
Strecke: Streckentour

★★★★★
Technik

Roud surfaces: natural path
Rout tour: Track course

Beliebte und aussichtsreiche Tour durch den Zirbenwald auf der Seetaler Alpe.

Popular and panoramic tour through the Zirben forest on the Seetaler Alpe.



MTB TOUR STEINPLAN VON KLEINLOBMING

Start: Krz. Dorfstraße u. Meranstraße / Kleinlobming

↔ 12,9 km

⬆️ 900 hm

🕒 2:40 h

🚲 schwer



★★★★★
Kondition

Boden: Naturpfad
Strecke: Streckentour

★★★★★
Technik

Roud surfaces: natural path
Rout tour: Track course

Anspruchsvolle Mountainbiketour mit garantierten Gipfelerlebnis.

Challenging mountain bike tour with guaranteed summit experience.



MTB TOUR STEINPLAN VON GOBERNITZ

Start: Knotenpunkt 65 / Knittelfeld

↔ 23,8 km

⬆️ 1.100 hm

🕒 3:00 h

🚲 schwer



★★★★★
Kondition

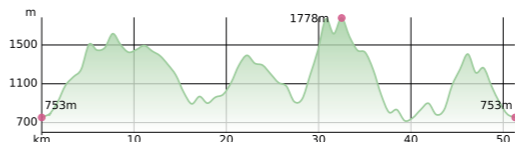
Boden: Naturpfad
Strecke: Streckentour

★★★★★
Technik

Roud surfaces: natural path
Rout tour: Track course

MTB Tour auf den Hausberg von Knittelfeld mit Hütteneinkehr.

MTB tour up Knittelfeld's local mountain with a stop at a mountain hut.



MTB TOUR MURTALBLICK RUNDE

Start: Knotenpunkt 59 / Großlobming

↔ 14,3 km

⬆️ 329 hm

🕒 1:30 h

🚲 leicht



★★★★★
Kondition

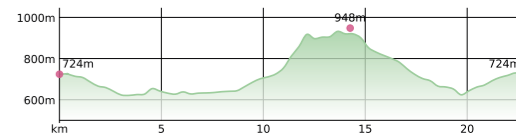
Boden: Naturpfad, Asphalt
Strecke: Rundtour

★★★★★
Technik

Roud surfaces: natural path, asphalt
Rout tour: Circuit

Herrlicher Ausblick ins Murtal ist bei dieser MTB Tour garantiert.

An impressive view to the Murtal is guaranteed at this tour.





MTB TOUR ROATMOARALM

Start: Knotenpunkt 67 / Wipfelwanderweg

↔ 12,6 km

⬆️ 530 hm

🕒 2:00 h

🚲 mittel

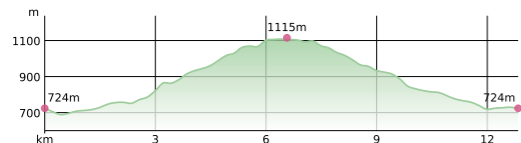


★★★★★★ Boden: (primär) Schotter
Kondition Strecke: Rundtour

★★★★★★ Roud surfaces: (mainly) Gravel
Technik Rout tour: Circuit

Aussichtsreiche Tour mit Zwischenstopp bei der „Selbstbedienungshütte“ Roatmoaralm.

Panoramic tour with a stop at the "self-service hut" Roatmoaralm. j23



MTB TOUR HOFERHÜTTENTOUR

Start: Knotenpunkt 67 / Wipfelwanderweg

↔ 20,8 km

⬆️ 410 hm

🕒 1:30 h

🚲 mittel



★★★★★★ Boden: (primär) Schotter
Kondition Strecke: Streckentour

★★★★★★ Roud surfaces: (mainly) Gravel
Technik Rout tour: Track course

Hüttentour mit angeschlossenem Trail für eine rasante Abfahrt (kann auch umfahren werden).

Hut Tour with attached trail for a rapid departure (can also be bypassed)



MTB TOUR MÖSCHBAUERTOUR

Start: Knotenpunkt 67 / Wipfelwanderweg Rachau

↔ 25 km

⬆️ 850 hm

🕒 3:00 h

🚲 mittel

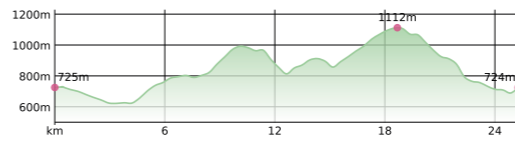


★★★★★★ Boden: (primär) Schotter
Kondition Strecke: Rundtour

★★★★★★ Roud surfaces: (mainly) Gravel
Technik Rout tour: Circuit

Aussichtsreiche Rundtour mit kurzen, schwierigen Steigungen.

Panoramic circle tour with short, difficult slopes.



MTB TOUR GRÖNDAHLHAUSTOUR

Start: Knotenpunkt 67 / Wipfelwanderweg

↔ 11,2 km

⬆️ 400 hm

🕒 1:30 h

🚲 mittel




★★★★★★ Boden: Asphalt
Kondition Strecke: Streckentour

★★★★★★ Roud surfaces: asphalt
Technik Rout tour: Track course

MTB Tour mit kulinarischer Belohnung am Ziel.

MTB Tour with culinary reward at the finish.





MTB TOUR FISCHERTOUR

Start: Knotenpunkt 67 / Wipfelwanderweg

↔ 16,4 km

⚡ 500 hm

🕒 2:00 h

🚲 mittel



★★★★★★
Kondition

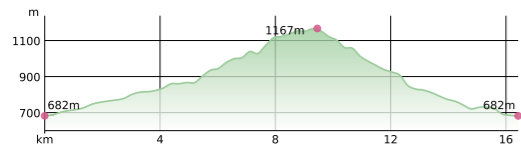
Boden: Asphalt, Naturpfad
Strecke: Streckentour

★★★★★★
Technik

Roud surfaces: asphalt, natural path
Rout tour: Track course

Sportliche Kurztour auch für Rennräder oder Gravelbikes geeignet.

Sporty short tour, also suitable for road bikes and gravel bikes.



MTB TOUR SCHWARZER HERRGOTT

Start: Steinbruch Pöls Oberkurzheim

↔ 8 km

⚡ 445 m

🕒 2:00 h

🚲 schwer



★★★★★★
Kondition


Boden: Asphalt
Strecke: Streckentour

★★★★★★
Technik

Roud surfaces: asphalt
Rout tour: Track course

Traumhafte und Aussichtsreiche Tour zum Gipfelkreuz „Schwarzer Herrgott“

Wonderful and panoramic tour to the peak of the „Schwarzer Herrgott“



MTB TOUR UNTERE BODENHÜTTE

Start: Sportplatz St. Marein / Nähe Knotenpunkt 74

↔ 23,5 km

⚡ 700 hm

🕒 2:00 h

🚲 mittel



★★★★★★
Kondition

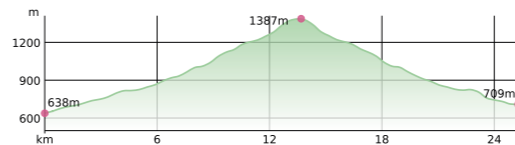
Boden: Naturpfad
Strecke: Streckentour

★★★★★★
Technik

Roud surfaces: natural path
Rout tour: Track course

Abwechslungsreiche MTB Tour ins Almengebiet der Seckauer Alpen.

Varied MTB Tour into the alpine area of the Seckauer Alps.



MTB TOUR ADLERKUPPE

Start: Knotenpunkt 50 / Spielberg

↔ 18,3 km

⚡ 650 hm

🕒 2:30h

🚲 mittel



★★★★★★
Kondition

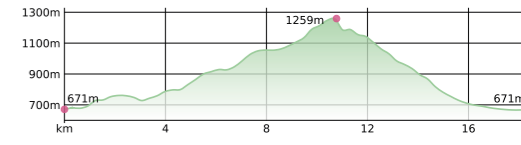
Boden: Naturpfad
Strecke: Rundtour

★★★★★★
Technik

Roud surfaces: natural path
Rout tour: Circuit

Rund um den Red Bull Ring mit tollen Aussichtspunkten.

Around the Red Bull race track with beautiful viewpoints.





TRAIL AREA JUDENBURG

Die Trail Area in Judenburg bietet sowohl Anfängern als auch Fortgeschrittenen ein unvergessliches Erlebnis.

Alle, die den Nervenkitzel suchen und die Schönheit der Natur auf dem Mountainbike erleben möchten, sind hier richtig. Der Sendertrail ist auf 3 Abschnitte für Anfänger, Fortgeschrittene und Profis unterteilt und bietet so eine Herausforderung für jedes Können. Wer den Anstieg bis zum Start der Profiline meistert, wird mit einem traumhaften Panorama auf die Seetaler Alpen belohnt. Ergänzend zum 3teiligen Sendertrail verläuft die Proline, ein Trail der Profis vom Start bis zum Auslauf die notwendige Herausforderung bietet. Anfänger können im 2023 neu eröffneten Senderland Mountainbikeluft schnuppern und die ersten Sprünge versuchen.



BRANDWALDSTEIG

Der Bandwaldsteig ist ein schwerer, naturbelassener Singletrail mit etwa 3 km Länge und ca. 450 hm.

Der Einstieg befindet sich auf der Straße Richtung Steinplan und ist mit dem Rad von Knittelfeld in ca. 50 Minuten erreichbar. Der Trail fordert euer Können sowie Erfahrung und begeistert mit naturbelassener Kulisse und Action.



TRAIL AREA JUDENBURG

The Trail Area in Judenburg offers beginners as well as advanced bikers an unforgettable experience. Everyone who is looking for a thrill and wants to explore the beauty of nature on a mountainbike, will enjoy this experience.

The Sender Trail is divided into 3 sections for beginners, advanced and professionals. It offers challenges for every ability. Those who master the climb to the starting point of the Profiline will be rewarded with a fantastic panorama of the Seetal Alps. The Proline completes the 3-part Sender Trail. It offers professionals the necessary challenge from the start to the finish. Beginners can get a taste of mountainbiking in the Senderland and try their first jumps.



BRANDWALDSTEIG

The Bandwaldsteig is a difficult, natural single trail with a length of about 3 km and 450 altitude.

The entrance is on the road to Steinplan and you can reach it by bike from Knittelfeld within 50 minutes. The trail demands your skills and experience and thrills you with its natural scenery and action.





**ALLE INFOS UNTER
REDBULLRING.COM**

FAN SHOP AM RED BULL RING **DIE BULLEN-HOMEBASE**

Als echter Fan bist du hier am absolut richtigen Ort. Ganz gleich, ob du die Teamkleidung von Oracle Red Bull Racing, Scuderia AlphaTauri oder Red Bull KTM Factory Racing suchst oder unverzichtbare Erinnerungsstücke: Im bestens sortierten Fan Shop direkt im Eingangsbereich des Red Bull Wing wird jeder Motorsportliebhaber fündig.

Insider Tipp: Alle Teilnehmer der Red Bull Ring Tour bekommen Procente auf ihren Einkauf im Fan Shop.

REDBULLRING.COM



**JETZT BUCHEN UNTER
REDBULLRING.COM**

INEOS GRENADIER - OFFIZIELLER 4X4 OFFROAD PARTNER **NEUER BULLE IM STALL**

REDBULLRING.COM





LOVELY MURTA

Hoch vom Zirbitzkogel an, wo der Zirbenschnaps am besten schmeckt, bis zum Red Bull Ring, wo das Adrenalin nach oben schnell, liegt das Murta. Liebliche Hügel und das breite Aichfeld, umrahmt von den Seckauer-, Seetaler- und Stubalpen, sind eine wahre Augenweide und mit dem Rad eine sportliche Herausforderung.

Darum unser Tipp: „Nimm's Rad!“ und eröffne das Abenteuer Murta. Wenn der blitzblaue Himmel auf das saftige Grün der Wiesen trifft, ist die Radlerei eine wahre Wonne. Und wenn am Abend dann die Waden brennen, schmeckt das Backendl und der Salat mit Kürbiskernöl umso besser.

Das Murta ist ur-steirisch und doch ganz besonders – in jedem Fall eine (Rad-)Tour wert!

From the heights of the Zirbitzkogel, up where the pine schnapps tastes best, to the Red Bull Ring, where the adrenalin rushes, lies the valley of the Murta. Gentle hills and the wide Aichfeld, surrounded by the Seckau, Seetal and Stub Alps, are a true feast for the eyes and a sporting challenge for cyclists.

So our tip for you is to get on your bike and set off on a Murta adventure. When the bright blue sky meets the luscious green of the meadows, cycling is a genuine delight. And if your calf muscles are burning in the evenings, then the fried chicken and salad with pumpkin seed oil will taste all the better for it.

The Murta is deeply Styrian and yet very special – it's certainly worth a (cycling) tour!



Weiter Informationen / further information:

Tourismusverband Murta
A-8724 Spielberg
Red Bull Ring Straße 1

Tel.: +43 3577 26 600

www.murta.at
info@murta.at





DEIN EXKLUSIVER BLICK HINTER DIE KULISSEN **RED BULL RING TOUR**

**JETZT BUCHEN UNTER
REDBULLRING.COM**

Tauche ein in die Welt des Motorsports und entdecke eine der modernsten Rennstrecken der Welt. Die ca. 90-minütige Tour bringt dich an Orte, die dir als Fan normalerweise verborgen bleiben wie die Race Control, das Media Center und die VIP-Lounges.

REDBULLRING.COM

Red Bull
RRR
AM SPIELBERG